

**DEPARTEMENT DU RHONE**  
**SERVITUDES D'UTILITE PUBLIQUE**  
**COMMUNE DE**  
**SAVIGNY**

Vu pour être annexé  
à la délibération d'approbation  
de l'élaboration du PLU  
en date du 26 février 2014.



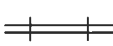



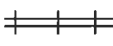




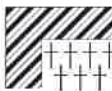
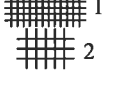














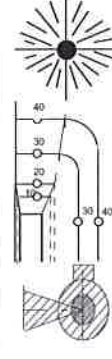

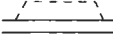
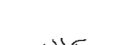


Le Maire,  
**Christian MARTINON**



**DDT 69**

**Service Planification Aménagement Risques**  
**Unité Procédures Administratives Planification**  
**165 Rue Garibaldi - 69401 LYON cedex 03**

☎ 04.78.62.50.50

	Symboles	Codes	Intitulé	Symboles	Codes	Intitulé
<b>L</b>		<b>A1</b>	Protection des bois et forêts soumis au régime forestier		<b>I 1</b>	Transports d'hydrocarbures liquides ou liquéfiés constructions et exploitations de pipes lines
		<b>A2</b>	Pose de canalisations souterraines d'irrigation		<b>I 2</b>	Ouvrages utilisant l'énergie des lacs et des cours d'eau
		<b>A4</b>	Terrains riverains des cours d'eau non domaniaux		<b>I 3</b>	Transport de gaz
		<b>A5</b>	Canalisations publiques d'eau et d'assainissement		<b>I 4</b>	Transport d'électricité
					<b>I 5</b>	Transport de produits chimiques
					<b>I 6</b>	Mines et carrières
<b>E</b>		<b>AC1</b>	<i>Protection des monuments historiques</i> 1: Classés 2: Inscrits		<b>Int1</b>	<i>Voisinage des cimetières</i>
		<b>AC2</b>	<i>Protection des sites et monuments naturels</i> 1: classés 2: inscrits		<b>JS1</b>	Protection des installations sportives
		<b>AC3</b>	Réserves naturelles		<b>PM1</b>	<i>Risques naturels (voir plan de prévention spécifique et règlement)</i>
		<b>AC4</b>	<i>Protection du patrimoine architectural urbain et paysager</i>		<b>PM2</b>	Installations classées (voir plan spécifique et règlement).
<b>G</b>					<b>PM3</b>	Risques technologiques (voir plan spécifique et règlement)
	<b>E</b>				<b>PT1</b>	<i>protection contre les perturbations électromagnétiques</i>
						<b>PT2</b>
<b>N</b>		<b>Ar3</b>	Magasins à poudre de l'Armée et de la Marine		<b>PT3</b>	Communications téléphoniques et télégraphiques
		<b>Ar5</b>	Fortifications, ouvrages militaires			
<b>D</b>		<b>AS1</b>	<i>Périmètre de protection des eaux potables et minérales</i>		<b>T1</b>	<i>Chemins de fer</i>
		<b>EL3</b>	Halage et marchepied		<b>T4</b>	Aéronautiques de balisage
		<b>EL5</b>	Visibilité sur les voies publiques		<b>T5</b>	Aéronautiques de dégagement
		<b>EL6</b>	Terrains nécessaires aux RN et autoroutes		<b>T8</b>	Transmissions radioélectriques : protection des installations de navigation et d'atterrissage
		<b>EL7</b>	<i>Alignements (se reporter aux plans d'alignements à grande échelle)</i>			
		<b>EL10</b>	Parcs nationaux			
		<b>EL11</b>	Voies express et déviations d'agglomérations			
<b>Echelle : 1/ 5000e</b>			<b>Etabli : SEPTEMBRE 2012</b>	<b>Modifié</b>		

## SERVITUDES D'UTILITE PUBLIQUE

**Commune de :** SAVIGNY

Saisie le : 02/02/1998

**Servitude :** **AC1** Servitudes de protection des monuments historiques : classés ou inscrits.

**Référence (s) :** Périmètre de protection des monuments historiques inscrits ou classés, périmètre de protection modifié et périmètre de protection adapté ... code du patrimoine - livre VI - titre II : monuments historiques : articles L.621-1 à L.624.7. (Loi du 31/12/1913 modifiée).

**Service(s) responsable(s) :** SERVICE TERRITORIAL DE L'ARCHITECTURE ET DU PATRIMOINE DU RHONE  
Le Grenier d'Abondance  
6 Quai Saint Vincent  
69283 LYON CEDEX 03  
Tél : 04.72.26.59.70

**Acte(s) institutif(s) :** Inv. Sup. M.H. du 17/02/1997.

**Caractéristique(s) :** Les parties suivantes de la maison-forte du Péage à SAVIGNY : la maison en totalité, façades et toitures des communs avec les deux tours, le sol de la cour - Cadastre section A, parcelle n° 82.

## **TEXTES APPLICABLES RELATIFS A LA SERVITUDE AC1**

- ↳ *Code du patrimoine - Livre VI - Monuments historiques, sites et espaces protégés - Titre II - Monuments historiques : articles L.621-1 à L.624-7 (Loi du 31 décembre 1913 modifiée).*
- ↳ *Code du patrimoine - Livre VI - Monuments historiques, sites et espaces protégés - Titre IV - Espaces protégés - Chapitre 2 - Zones de protection du patrimoine architectural, urbain et paysager : article L.642-5.*
- ↳ *Code de l'environnement - Titre VIII - Protection du cadre de vie - Chapitre 1er - Publicité, enseignes et préenseignes : article L.581-4 (Loi n° 79.1150 du 29 décembre 1979 relative à la publicité, aux enseignes et préenseignes complétée) .*
- ↳ *Code de l'urbanisme - articles L.410-1 - L.421-1 - L.421-6 - L.422-1, L.422-2, L.422-4 (Code du patrimoine L.621-10) - L.430-1, L.430-8, L.441-2.  
Articles R.410-4, R.410-13 et R.410-14 - R.421-19, R.421-36, R.421-38 - R.422-8 - R.430-10, R.430-12, R.430-15-7 - R.430-26, R.430-27 - R.442-1, R.442-4-8, R.442-4-9, R.442-6, R.442-6-4, R.442-11-1, R.442-12, R.442-13.*
- ↳ *Code de l'urbanisme article R.443-9.*
- ↳ *Code de l'expropriation pour cause d'utilité publique, article R.11-15.*
  
- ↳ *Ordonnance n°2005-1128 du 8 septembre 2005 (JO du 09/09/2005) relative aux monuments historiques et aux espaces protégés.*
- ↳ *Loi n° 97-179 du 28 février 1997 relative à la Commission Régionale du Patrimoine et des Sites..*
- ↳ *Décret 2007-487 du 30 mars 2007 relatif aux monuments historiques et aux ZPPAUP.*
- ↳ *Décret 99-78 du 5 février 1999 relatif à la CRPS et à l'instruction de certaines autorisations de travaux.*
- ↳ *Décret n° 96-492 du 4 juin 1996 modifié instituant des services départementaux de l'architecture. Décret n° 79.181 du 6 mars 1979 instituant des délégués régionaux de l'architecture et de l'environnement.*
- ↳ *Décret n° 84-145 du 27 février 1984 portant statut particulier des architectes des bâtiments de France.*

- ↵ *Décret n° 84-1007 du 15 novembre 1984 instituant auprès des préfets de région une commission régionale du patrimoine historique, archéologique et ethnologique.*
- ↵ *Décret n° 70-836 du 10 septembre 1970 pris pour l'application de la loi du 30 décembre 1966, complété par le décret n° 82.68 du 20 janvier 1982 (article 4).*
- ↵ *Décret n° 70-837 du 10 septembre 1970 approuvant le cahier des charges type pour l'application de l'article 2 de la loi du 30 décembre 1966.*
- ↵ *Décret du 18 mars 1924 modifié par le décret du 13 janvier 1940 et par les décrets n° 70-836 du 10 septembre 1970 (article 11), n° 8-1006 du 15 novembre 1984.*
- ↵ *Circulaire du 2004-017 du 06 août 2004 (Ministère de la Culture et de l'Environnement) relative aux périmètres de protection modifiés autour des monuments historiques (P.P.M.)*
- ↵ *Circulaire du 2 décembre 1977 (Ministère de la Culture et de l'Environnement) relative au report en annexe des plans d'occupation des sols, des servitudes d'utilité publique concernant les monuments historiques et les sites.*

# SERVITUDES D'UTILITE PUBLIQUE

**Commune de :** SAVIGNY

Saisie le : 09/04/1985

<b>Servitude :</b>	<b>AC2</b> Servitudes de protection des sites et des monuments naturels : classés ou inscrits.
<b>Référence (s) :</b>	Zones de protection des sites : code du patrimoine - livre VI - Titre III : sites : article L.630-1 qui reproduit à code constant le code de l'environnement - livre III - Titre IV - chapitre 1er : sites inscrits et classés : articles L.341-1 à L341-22.
<b>Service(s) responsable(s) :</b>	SERVICE TERRITORIAL DE L'ARCHITECTURE ET DU PATRIMOINE DU RHONE Le Grenier d'Abondance 6 Quai Saint Vincent 69283 LYON CEDEX 03 Tél : 04.72.26.59.70
<b>Acte(s) institutif(s) :</b>	A.P. d'inscription à l'Inv. sites du 02/05/1946.
<b>Caractéristique(s) :</b>	Château du Péage et ses abords - Parcelles cadastrales n° 78 à 89, 107 et 108.

## TEXTES APPLICABLES RELATIFS A LA SERVITUDE AC2

- ↳ *Code du patrimoine - Livre VI - Monuments historiques, sites et espaces protégés - Titre III - Sites : article L.630-1. Cet article reproduit à code constant le **Code de l'environnement** - Livre III - Espaces naturels - Titre IV - Sites - Chapitre 1er - Sites inscrits et classés : articles L.341-1 à L.341-22 .*
- ↳ *Code du patrimoine - Livre VI - Monuments historiques, sites et espaces protégés - Titre IV - Espaces protégés - Chapitre 2 - Zones de protection du patrimoine architectural, urbain et paysager : article L.624-6.*
- ↳ *Code de l'environnement - Titre VIII - Protection du cadre de vie - Chapitre 1er - Publicités, enseignes et préenseignes : articles L.581-4 (Loi n° 79-1150 du 29 décembre 1979 relative à la publicité, aux enseignes et préenseignes, complétée).*
- ↳ *Code de l'urbanisme : articles L.410-1 - L.421-1 - L.422-2 - L.430-8.  
Articles R.410-4, R.410-13 - R.421-19, R.421-36, R.421-38-5, R.421-38-6, R.421-38-8 - R.422-8 - R.430-10, R.430-12, R.430-15-7, R.430-26, R.430-27 - R.442-1, R.442-4-8, R.442-4-9, R.442-6.  
Code de l'urbanisme : article R.443-9.*
- ↳ *loi n° 83-360 du 12 juillet 1983 relative à la démocratisation des enquêtes publiques et à la protection de l'environnement.*
- ↳ *Loi n° 83-8 du 7 janvier 1983 relative à la répartition de compétences entre les communes, les départements, les régions et l'état.*
- ↳ *Décret n° 91-1139 du 4 novembre 1991 instituant les Directions Régionales de l'Environnement (DIREN).*
- ↳ *Décret n° 85-467 du 24 avril 1985 relatif au statut particulier du corps des inspecteurs généraux des monuments historiques chargés des sites et paysages.*
- ↳ *Décret n° 79-180 du 6 mars 1979 instituant les services départementaux de l'architecture, modifié par décret 96.492 du 4 juin 1996.*
- ↳ *Décret n° 69-825 du 28 août 1969 portant déconcentration et unification des organismes consultatifs en matière d'opération immobilières, d'architecture et d'espaces protégés (modifiés par décrets des 21 mars 1972, 6 mai 1974 et 14 mai 1976).*

- ↳ *Décret n° 69-607 du 13 juin 1969 portant application des articles 4 et 5-1 de la loi du 2 mai 1930 modifiée.*
  
- ↳ *Circulaire du 2 décembre 1977 (ministère de la culture et de l'environnement) relative au report des servitudes d'utilité publique concernant les monuments historiques et les sites, en annexe des plans d'occupation des sols.*

## SERVITUDES D'UTILITE PUBLIQUE

**Commune de :** SAVIGNY

Saisie le : 02/09/2008

**Servitude :** **AC4** Servitudes résultant des zones de protection du patrimoine architectural, urbain et paysager (Z.P.P.A.U.P.).

**Référence (s) :** Zones de protection du patrimoine architectural, urbain et paysager : code du patrimoine : livre VI - Titre IV - chapitre 2 - article L642.1 à L.642.7.

**Service(s) responsable(s) :**

SERVICE TERRITORIAL DE L'ARCHITECTURE ET DU PATRIMOINE DU RHONE  
 Le Grenier d'Abondance  
 6 Quai Saint Vincent  
 69283 LYON CEDEX 03  
 Tél : 04.72.26.59.70

MAIRIE  
 Services Techniques

**Acte(s) institutif(s) :** Arrêté Municipal du 09/07/2008 - Opposable à compter du 04/08/2008

**Caractéristique(s) :**

Est approuvée la création sur la commune de SAVIGNY, d'une zone de protection du patrimoine architectural, urbain et paysager (ZPPAUP). Le dossier comprend

- un rapport de présentation
- un règlement
- un cahier de recommandations
- un document graphique délimitant le périmètre et le zonage de la ZPPAUP.

Ces éléments sont à la disposition du public à la mairie de Savigny.



## TEXTES APPLICABLES RELATIFS A LA SERVITUDE AC4

- ↳ *Code du patrimoine – Livre VI – Monuments historiques, sites et espaces protégés - Titre IV - Espaces protégés - Chapitre 2 - Zone de protection du patrimoine architectural, urbain et paysager : Articles L.642-1 à L.642-7 (Décret n° 84-304 du 25 avril 1984 relatif aux zones de protection du patrimoine architectural et urbain).*
  
- ↳ *Code de l'environnement : Titre VIII – Protection du cadre de vie – Chapitre 1<sup>er</sup> – Publicité, enseignes et préenseignes : articles L.581-4 (Loi n° 79.1150 du 29 décembre 1979 relative à la publicité, aux enseignes et préenseignes complétées).*
  
- ↳ *Ordonnance 2005-1128 du 8 septembre 2005 relative aux monuments historiques et espaces protégés*
  
- ↳ *Décret 2007-487 du 30 mars 2007 relatif aux monuments historiques et aux Z.P.P.A.U.P.*
  
- ↳ *Décret n° 82-220 du 25 février 1982 portant application de la loi du 29 décembre 1979 (article 8).*
  
- ↳ *Circulaire n° 85-45 du 1<sup>er</sup> juillet 1985 relative aux zones de protection du patrimoine architectural et urbain.*

# SERVITUDES D'UTILITE PUBLIQUE

**Commune de :** SAVIGNY

Saisie le : 20/04/2011

<b>Servitude :</b>	<b>AS1</b> Servitudes résultant de l'instauration de périmètres de protection des eaux destinées à la consommation humaine et des eaux minérales.
<b>Référence (s) :</b>	Servitudes attachées à la protection des eaux destinées à la consommation humaine instituées par : - l'art. L.1321-2 à L1321-3 du Code de la Santé Publique et le décret n° 2001-1220 du 20/12/2001 - la circulaire interministérielle du 24/07/1990 et pour la protection des eaux minérales instituées par : - l'art. L.1322-3 et suivants du Code de la Santé Publique.
<b>Service(s) responsable(s) :</b>	Agence Régionale de Santé Rhône-Alpes Délégation Territoriale Départementale du Rhône Pôle Prévention et Gestion des Risques Service Environnement et Santé 129 Rue Servient 69418 LYON CEDEX 03 Tél : 04.72.61.39.11
<b>Acte(s) institutif(s) :</b>	AIP Rhône et Loire N° 2/2011 des 25/02/2011 et 08/03/2011.
<b>Caractéristique(s) :</b>	DUP des captages du Martinet situés à SAVIGNY autorisant le pompage dans la nappe alluviale de la rivière la Brévenne, par le Syndicat Intercommunal des Eaux de la Brévenne et création de zones avec servitudes autour des pompages (cf annexe 1 pour localisation du captage). Instauration d'un périmètre de protection immédiate (PPI) sur la commune de Savigny. Instauration d'un périmètre de protection rapprochée (PPR) zone A (communes de Savigny et Chevinay) zone B (commune de Savigny) cf annexe 2. Instauration d'un périmètre de protection éloignée (PPE), constitué d'une bande de 150 mètres de part et d'autre de la Brévenne et de ses principaux affluents (selon carte IGN au 25 000ème).  NB : cf annexe 3 de l'arrêté interpréfectoral - limite du bassin versant de la Brévenne au sein duquel tout incident doit être signalé.

## TEXTES APPLICABLES RELATIFS A LA SERVITUDE AS1

### ↳ *Protection des eaux potables :*

- *Art. L.1321-2, L.1321-2-1, article R.1321-6 et suivants du Code de la Santé Publique*

- *Décret n° 2006-570 du 17 mai 2006 (sont insérés 4 articles R.1321-13-1 à R.1321-13-4) JO du 20/05/2006*

- *Art. L.215-13 du Code de l'Environnement (ancien article 113 du code rural)*

- *Circulaire interministérielle du 24 juillet 1990 - J.O. du 13 septembre 1990*

### ↳ *Protection des eaux minérales :*

- *Art. L.1322-3 à L.1322-13 du Code de la Santé Publique.*

## SERVITUDES D'UTILITE PUBLIQUE

**Commune de :** SAVIGNY

Saisie le : 12/11/1997

**Servitude :** **EL7** Servitudes d'alignement.

**Référence (s) :** Servitudes attachées à l'alignement des voies nationales, départementales ou communales.

**Service(s) responsable(s) :** CONSEIL GENERAL DU RHONE  
Tél :

**Acte(s) institutif(s) :** Approuvées par la commission départementale le 12/03/1983.

**Caractéristique(s) :** Servitudes d'alignement sur les R.D. suivantes :  
- R.D. 7 : 8 m de largeur, du carrefour avec la RD 389 à la limite de la commune.  
- R.D. 33 E : 8 m de largeur, du carrefour avec la RD 159 à la limite de la commune.  
Elles font l'objet de plans d'ensemble à grande échelle à consulter à l'U.T. du canton de L'ARBRESLE (33 bis, rue Gabriel Péri - 69210 L'ARBRESLE - Tél. 04.74.72.08.40).

## TEXTES APPLICABLES RELATIFS A LA SERVITUDE EL7

↳ *Code de la Voirie Routière articles L.112-1 à L.112-7 et R.112-1 à R.112-3.*

↳ *Code de l'Urbanisme articles L.123-1, L.126-1, L.421-3, L.422-1, L.460-1, R.111-18 à R.111-20, R.123-22, R.126-1, R.126-2.*

## SERVITUDES D'UTILITE PUBLIQUE

**Commune de :** SAVIGNY

Saisie le : 19/06/2009

**Servitude :** INT1 Servitudes au voisinage des cimetières.

**Référence (s) :** Servitudes relatives aux cimetières instituées par l'article L.2223-5 du code général des collectivités territoriales.

**Service(s) responsable(s) :**

Agence Régionale de Santé Rhône-Alpes  
Délégation Territoriale Départementale du Rhône  
Pôle Prévention et Gestion des Risques  
Service Environnement et Santé  
129 Rue Servient  
69418 LYON CEDEX 03  
Tél : 04.72.61.39.11

**Acte(s) institutif(s) :**

**Caractéristique(s) :** Cimetière situé au Nord Est du Bourg (agglomération de l'Arbresle).

## TEXTES APPLICABLES RELATIFS A LA SERVITUDE INT1

- ↳ *Code Général des Collectivités Territoriales (C.G.C.T.) Article L.2223-5 : servitudes (décret du 7 Mars 1808 codifié).*
- ↳ *Code de l'Urbanisme articles L.421-1, L.422-2, R.421-23 et R.422-2 et R.422-3.*
- ↳ *Ancien Code des Communes (article L.361-1, L.361-4, L.361-6 et L.361-7 (décret modifié du 23 prairial an XII) et articles R.361-1, R.361-2) codifiés dans le C.G.C.T.*
- ↳ *Loi n° 85.772 du 25 juillet 1985 (article 45) portant diverses dispositions d'ordre social et modifiant l'article L.361-1 du Code des Communes, devenu l'article L.2223-1 du Code Général des Collectivités Territoriales.*
- ↳ *Décret n° 86.272 du 24 février 1986 pris pour l'application de l'article 45 de la loi du 25 juillet 1985 visée ci-dessus et modifiant l'article R.361-3 du Code des Communes.*
- ↳ *Circulaire du ministère de l'intérieur en date du 3 mars 1986 relative à la création et à l'agrandissement des cimetières pour l'application de l'article 45 de la loi du 25 juillet 1985 modifiant l'article L.361-1 du Code des Communes.*

# SERVITUDES D'UTILITE PUBLIQUE

**Commune de :** SAVIGNY

Saisie le : 22/05/2012

<b>Servitude :</b>	<b>PM1</b> Servitudes résultant des plans de prévention des risques naturels prévisibles.
<b>Référence (s) :</b>	Plans de prévention des risques naturels prévisibles établis en application de la loi n° 87-565 du 22/07/87 relative à l'organisation de la sécurité civile, à la protection de la forêt contre l'incendie et à la prévention des risques majeurs.
<b>Service(s) responsable(s) :</b>	DIRECTION DEPARTEMENTALE DES TERRITOIRES DU RHONE Service Planification Aménagement et Risques Unité Prévention des Risques 165 Rue Garibaldi 69401 LYON CEDEX 03 Tél : 04.78.62.50.50
<b>Acte(s) institutif(s) :</b>	AP n°2012143-0003 du 22/05/2012 - RAA Juin 2012 (n°36).
<b>Caractéristique(s) :</b>	Plan de Prévention des Risques Naturels Inondations (PPRNI) de la BREVENNE et de la TURDINE. Ce plan de prévention des risques comprend les éléments suivants : - Arrêté préfectoral - Note de présentation - Règlement - Cartes des enjeux : planches au 10 000e (B1 à B11 et T1 à T9) - Cartes des aléas : planches au 10 000e et au 5 000e - Cartes de zonages : plans au 5 000e : 26 cartes pour 31 communes et une carte au 40 000e des limites du bassin versant avec 16 communes concernées uniquement par la zone blanche (Cf liste correspondante) - Annexes pour information : bilan concertation et bilan final. Pour connaître les prescriptions spécifiques à chaque secteur, se reporter au document officiel, principalement le règlement et les cartes de zonages.



## TEXTES APPLICABLES RELATIFS A LA SERVITUDE PM1

### Code de l'environnement :

- ↳ *Articles L562-1 à L562-9*
- ↳ *Articles R562-1 à R562-10*
- ↳ *Article R562.12*

\* \* \*

#### *Article R562-12 :*

*« Le décret du 20 octobre 1937 relatif aux plans de surfaces submersibles, le décret n°92-273 du 23 mars 1992 relatif aux plans de zones sensibles aux incendies de forêt et le décret n°93-351 du 15 mars 1993 relatif aux plans d'exposition aux risques naturels prévisibles, abrogés par le décret n°95-1089 du 5 octobre 1995, demeurent en vigueur en tant qu'ils sont nécessaires à la mise en œuvre des plans de surfaces submersibles, des plans de zones sensibles aux incendies de forêt et des plans d'exposition aux risques naturels prévisibles valant plan de prévention des risques naturels prévisibles en application de l'article L562-6. »*

## SERVITUDES D'UTILITE PUBLIQUE

**Commune de :** SAVIGNY

Saisie le : 07/05/1997

**Servitude :** **PT1** Servitudes relatives aux transmissions radioélectriques, concernant la protection des centres de réception contre les perturbations électromagnétiques.

**Référence (s) :** Servitudes de protection des centres radioélectriques contre les perturbations électromagnétiques instituées en application des art. L.57 à L.62 et R.27 à R.39 du code des postes et télécommunications.

**Service(s) responsable(s) :**  
T.D.F.  
DIRECTION CENTRE EST  
Service Ingénierie et Infrastructures  
44 bd Vivier Merle  
69442 LYON CEDEX 03  
Tél : 04.72.61.48.35.

**Acte(s) institutif(s) :** Décret du 02/02/1983.

**Caractéristique(s) :** Centre radioélectrique de l'ARBRESLE - ANCY - CCT n° 69.13.013 : zone de protection de 500 m.

## TEXTES APPLICABLES RELATIFS A LA SERVITUDE PT1

↳ *Code des Postes et des communications électroniques : articles L.57 à L.62-1  
inclus et R.27 à R.39.*

## SERVITUDES D'UTILITE PUBLIQUE

**Commune de :** SAVIGNY

Saisie le : 26/09/2000

**Servitude :** **PT2** Servitudes relatives aux transmissions radioélectriques, concernant la protection contre les obstacles des centres d'émission et de réception exploités par l'état.

**Référence (s) :** Servitudes de protection des centres radioélectriques d'émission et de réception contre les obstacles instituées en application des art. L.54 à L.56 et R.21 à R.26 du code des postes et télécommunications.

**Service(s) responsable(s) :**  
FRANCE TELECOM  
UPR Sud Est  
12 Rue du Lieutenant Morin  
42022 SAINT ETIENNE  
Tél : 04.77.42.49.16

**Acte(s) institutif(s) :** Décret du 20/03/1980.

**Caractéristique(s) :**

Réseau hertzien de l'ARBRESLE : tronçons AVEIZE ... L'ARBRESLE ; AVEIZE ... SAINTE FOY L'ARGENTIERE ; AVEIZE ... MONTROTTIER ; AVEIZE ... SAINT LAURENT DE CHAMOUSSET.

I - Zone secondaire de dégagement autour des stations : (1) l'ARBRESLE (69.22.014) - (2) AVEIZE (69.22.05) - (3) SAINTE FOY L'ARGENTIERE (69.22.016) - (4) MONTROTTIER-Montchanin (69.22.024) - (5) SAINTLAURENT DE CHAMOUSSET (69.22.025).

II - Zone spéciale de dégagement partiel sur le parcours du faisceau pour les liaisons hertziennes AVEIZE ... L'ARBRESLE ; AVEIZE ... MONTROTTIER.

## SERVITUDES D'UTILITE PUBLIQUE

**Commune de :** SAVIGNY

Saisie le : 07/05/1997

<b>Servitude :</b>	<b>PT2</b> Servitudes relatives aux transmissions radioélectriques, concernant la protection contre les obstacles des centres d'émission et de réception exploités par l'état.
<b>Référence (s) :</b>	Servitudes de protection des centres radioélectriques d'émission et de réception contre les obstacles instituées en application des art. L.54 à L.56 et R.21 à R.26 du code des postes et télécommunications.
<b>Service(s) responsable(s) :</b>	T.D.F. DIRECTION CENTRE EST Service Ingénierie et Infrastructures 44 bd Vivier Merle 69442 LYON CEDEX 03 Tél : 04.72.61.48.35.
<b>Acte(s) institutif(s) :</b>	Décret du 29/09/1982.
<b>Caractéristique(s) :</b>	Centre radioélectrique de l'ARBRESLE-ANCY (69.13.013) : zone secondaire de dégagement autour du centre.

**TEXTES APPLICABLES RELATIFS  
A LA SERVITUDE PT2**

↳ *Code des Postes et et des communications électroniques : articles L.54 à L.56-1,  
R.21 à R.26.*

## SERVITUDES D'UTILITE PUBLIQUE

**Commune de :** SAVIGNY

Saisie le : 07/05/1997

<b>Servitude :</b>	<b>T1</b> Servitudes relatives aux chemins de fer.
<b>Référence (s) :</b>	Zones auxquelles s'appliquent les servitudes instituées par la loi du 15/07/1845 sur la police des chemins de fer et l'art. 6 du décret du 30/10/1935 modifié portant création de servitudes de visibilité sur les voies publiques.
<b>Service(s) responsable(s) :</b>	S.N.C.F. Délégation Territoriale de l'Immobilier Sud-Est Immeuble le Danica 19 Avenue Georges Pompidou 69486 LYON Cedex 03 Tél : 04.27.44.55.62
<b>Acte(s) institutif(s) :</b>	Décrets des 7 avril 1855, 19 juin 1857 et 17 septembre 1862.
<b>Caractéristique(s) :</b>	Ligne SNCF (783 000) LE COTEAU à SAINT GERMAIN AU MONT D'OR.

## SERVITUDES D'UTILITE PUBLIQUE

**Commune de :** SAVIGNY

Saisie le : 07/05/1997

<b>Servitude :</b>	<b>T1</b> Servitudes relatives aux chemins de fer.
<b>Référence (s) :</b>	Zones auxquelles s'appliquent les servitudes instituées par la loi du 15/07/1845 sur la police des chemins de fer et l'art. 6 du décret du 30/10/1935 modifié portant création de servitudes de visibilité sur les voies publiques.
<b>Service(s) responsable(s) :</b>	S.N.C.F. Délégation Territoriale de l'Immobilier Sud-Est Immeuble le Danica 19 Avenue Georges Pompidou 69486 LYON Cedex 03 Tél : 04.27.44.55.62
<b>Acte(s) institutif(s) :</b>	Décret du 19 juin 1868.
<b>Caractéristique(s) :</b>	Ligne SNCF (782 000) de LYON SAINT-PAUL à MONTBRISON.



## TEXTES APPLICABLES RELATIFS A LA SERVITUDE T1

- ↳ *Loi du 15 juillet 1845 sur la police des chemins de fer.*
- ↳ *Code de la voirie routière : article L114-6.*
- ↳ *Décret du 22 mars 1942 sur la police, la sûreté et l'exploitation des voies ferrées d'intérêt général et d'intérêt local, modifié (décret n° 94-561 du 30/06/1994, décret n° 2003-425 du 05/07/2003 et décret n° 2006-1279 du 19/10/2006).*
- ↳ *Fiche note 11.18 BIG n° 78.04 du 30 mars 1978.*

